

Rapport annuel
de la Commission Communale
pour l'Accessibilité aux
Personnes Handicapées
CCAPH

Ville de Courbevoie

Année 2010

Ce rapport a été validé par la Commission Communale d'Accessibilité aux Personnes Handicapées lors de la séance du 17 octobre 2011 et présenté au Conseil Municipal du 7 novembre 2011.

SOMMAIRE

SOMMAIRE	2
INTRODUCTION	3
I. DONNÉES GÉNÉRALES	4
II. BILAN DE L'EXISTANT DANS LE DOMAINE DU CADRE BATI	9
III. BILAN DE L'EXISTANT DANS LE SECTEUR DES TRANSPORTS	13
IV. BILAN DE L'EXISTANT DANS LE DOMAINE DE LA VOIRIE	15
V. AUTRES DOMAINES	20
VI. PERSPECTIVES.....	22
TABLE DES MATIERES.....	24
ANNEXES	26

INTRODUCTION

La loi du 11 février 2005¹ pour l'égalité des droits et des chances, la participation et la citoyenneté des personnes handicapées a associé les personnes handicapées à la vie communale en instaurant une commission d'accessibilité dont les attributions ont été fixées en son article 46.

Article 46 : « dans les communes de 5 000 habitants et plus, il est créé une commission communale pour l'accessibilité aux personnes handicapées composée notamment des représentants de la commune, d'associations d'usagers et d'associations représentant les personnes handicapées. Monsieur Le Maire préside la commission et arrête la liste de ses membres. »

(code général des collectivités territoriales, article L 2143-3)

Les principales missions de la commission sont :

- Dresser le constat de l'état d'accessibilité du cadre bâti existant, de la voirie, des espaces publics et des transports ;
- Faire toutes propositions utiles de nature à améliorer la mise en accessibilité de l'existant ;
- Etablir un rapport annuel qui sera présenté en Conseil Municipal puis transmis au Préfet, au Président du Conseil Général, au conseil départemental consultatif des personnes handicapées mais aussi à tous les responsables des bâtiments, installations et lieux de travail concernés par le rapport ;
- Organiser un système de recensement de l'offre de logements accessibles aux personnes handicapées ;

A Courbevoie, la création de cette commission s'inscrit dans la continuité de la ratification de la Charte Ville-handicap du 25 septembre 2002.

Cette commission a été créée par le conseil municipal, lors de la séance du 14 novembre 2005 et sa réunion d'installation a eu lieu le 4 juillet 2006.

Son organisation et son fonctionnement reposent sur **2** rencontres annuelles.

Les réunions de la Commission Communale pour l'Accessibilité des Personnes Handicapées ont eu lieu :

- le 27 avril 2009,
- le 7 décembre 2009,
- le 12 avril 2010,
- le 22 novembre 2010.

Ce rapport expose le diagnostic de l'accessibilité dans différents domaines, notamment le cadre bâti, le secteur des transports ainsi que la voirie.

¹ Pour plus de renseignement, vous pouvez aller sur le site de LEGIFRANCE à l'adresse : <http://www.legifrance.gouv.fr/affichTexte.do?cidTexte=JORFTEXT000000809647&dateTexte=>

I. DONNÉES GÉNÉRALES


I.1. Coordonnées administratives


Ville de Courbevoie
Place de l'hôtel de Ville
92401 Courbevoie Cedex
Tél : 01.43.34.70.00
Courriel : courbevoie@ville-courbevoie.fr
Accès : Entrée principale par la place de l'hôtel de Ville
Entrée par la rue Albert Simonin

Courbevoie est une commune située dans le département des Hauts-de-Seine, dans la banlieue Ouest de Paris, à deux kilomètres des limites de la capitale.


Elle est également limitrophe des communes de La Garenne-Colombes et Bois-Colombes au nord, Levallois-Perret à l'est, Neuilly-sur-Seine au sud-est, Puteaux au sud-ouest et Nanterre à l'ouest.

Courbevoie bénéficie d'un accès direct aux importants réseaux de transport qui desservent le quartier d'affaires de la Défense : métro, RER, train, tram

 : Les stations de métro les plus proches sont celle du Pont de Neuilly, Esplanade de la Défense, La Défense (ligne 1) et celle du Pont de Levallois (ligne 3).

 : R.E.R. Ligne A, station La Défense Grande Arche.

 : Tram T2 : La Défense

 : Les trains, au départ de la gare Saint-Lazare desservent la gare de Courbevoie ou la gare de Bécon-Les-Bruyères.

Les lignes de bus RATP circulant sur Courbevoie sont au nombre de **17** :

- 73 - Musée d'Orsay/Grande Arche de la Défense
- 144 - Pont de Neuilly/Rueil Malmaison (ne passe pas par la commune de Courbevoie)
- 157 - Pont de Neuilly/Nanterre-Boulevard de Seine
- 161 - Grande Arche de la Défense/ Gare d'Argenteuil
- 163 - Porte de Champerret/Bezons Grand Cerf
- 164 - Argenteuil Collège Claude Monet/Porte de Champerret
- 167 - Nanterre Ville/Pont de Levallois
- 174 - Grande Arche de la Défense/gare de Saint-Louis
- 175 - Porte de Saint-Cloud/Asnières Gennevilliers-Gabriel Péri
- 176 - Pont de Neuilly/Colombes-Petit Gennevilliers
- 178 - Grande Arche de la Défense/gare de Saint-Denis
- 262 - Maisons Laffitte/Grande Arche de la Défense
- 272- Grande Arche de la Défense /Sartrouville Charles de Gaulle
- 275 - Grande Arche de la Défense/Pont de Levallois
- 278 - Grande Arche de la Défense/Courbevoie Europe
- 358 - Rueil-Ville/Courbevoie-Europe
- 378 - Grande Arche de la Défense / Mairie de Villeneuve-la-Garenne

La ville de Courbevoie est divisée en **5 quartiers** :

- Faubourg de l'Arche,
- Marceau-République,
- Bécon,
- Hôtel de Ville
- Gambetta.

Elle compte **190 bâtiments, 21 hectares et environs 48 km de voirie.**

La ville comptait **85 054** habitants (total population municipale), en 2008

Pour l'année **2010**, le recensement de la population de Courbevoie, selon l'INSEE, était de **85 743** habitants (taux de population totale légale de la commune en vigueur, à compter du 1^{er} janvier 2011- date de référence statistique 1^{er} janvier 2008). Ce recensement date de décembre 2010².

I.2. Programme Local de l'Habitat

Les éléments suivants sont issus du diagnostic réalisé dans le cadre de l'élaboration du PLH. Ces données serviront de bases pour l'élaboration du PLH intercommunal.

En effet, suite au Conseil Municipal du 13 décembre 2010, il a été sollicité auprès du Préfet des Hauts de Seine la création de la communauté d'agglomération (Courbevoie-Puteaux) au 1^{er} Janvier 2011.

I.2.1 – Le profil de la population handicapée

La population handicapée est difficile à quantifier à l'échelle communale.

En 2009, 526 personnes ont perçu l'Allocation Adulte Handicapée (AAH) à Courbevoie, mais ce chiffre ne permet pas d'évaluer le nombre de personnes confrontées à des difficultés au logement du fait de leur handicap.

51.5 % des allocataires de l'AAH ont entre 40 et 59 ans et 77 % sont des personnes isolées.

I.2.2 – Le maintien à domicile des personnes souffrant d'un handicap léger

Le maintien à domicile des personnes handicapées se caractérise par un manque de suivi et de communication autour du logement adapté au handicap :

- une procédure de recensement des logements sociaux accessibles à été mise en place mais il y a eu un faible taux de réponse de la part des bailleurs,
- d'une manière générale, un déficit de logements adaptés est constaté dans la commune,
- Les adaptations se font au cas par cas

Néanmoins, un réseau d'acteurs se structure autour de la Maison Départementale des Personnes Handicapées qui constitue une interface entre particuliers et partenaires (bailleurs sociaux, ANAH, PACT des Hauts de Seine...).

² Pour plus de renseignements, vous pouvez aller sur le site de l'INSEE à l'adresse :

<http://www.insee.fr/fr/ppp/bases-de-donnees/recensement/populations-legales/pages2010/pdf/dep92.pdf>

I.2.3 – L'Accès à une structure Spécialisée

La ville de Courbevoie dispose d'un foyer d'Accueil médicalisé « les Varebois ». Cette structure permet d'accueillir 27 personnes handicapées. Les personnes sont accueillies jusqu'en fin de vie, ce qui explique un taux de rotation très faible mais permet une prise en charge dans la durée des personnes handicapées. Par conséquent, le foyer ne peut répondre à la totalité des demandes d'accueil.

Les acteurs interrogés font l'état d'un manque d'établissements pour accueillir les personnes atteintes de handicaps mentaux et / ou physiques, pour les adultes et les enfants. Des réflexions sont actuellement menées dans la perspective d'augmenter le nombre de places.

I.3. Informations Administratives de la CCAPH

Cette commission a été créée par le conseil municipal lors de sa séance du 14 novembre 2005 et sa réunion d'installation a eu lieu le 04 juillet 2006.

Son organisation et son fonctionnement reposent sur deux réunions annuelles.

I.4. Composition de la Commission

La commission communale se répartit de la manière suivante :

- **12** représentants de la ville : **8** élus municipaux, **4** membres du personnel
- **7** représentants d'associations de personnes handicapées
- **3** représentants d'associations d'usagers.

Ces membres ont été nommés par arrêtés municipaux :

- *N° 0346 du 21 janvier 2009*
- *N° 1829 du 30 mars 2009*
- *N° 5080 du 28 septembre 2009*
- *N° 4978 du 26 octobre 2010*
- *N° 5812 du 29 novembre 2010.*

Au 29 novembre 2010, voici la liste des membres établie :

I.4.1 Les représentants de la commune

Les élus, dont les délégations sont liées à l'accessibilité, ainsi que le personnel communal dont les directions relèvent de ce domaine représentent la commune.

I.4.2 Les Elus

-**Monsieur Jacques KOSSOWSKI** : Député-Maire de Courbevoie, Président de droit de la commission communale

-**Madame Martine LEVENTIC** : Adjoint au Maire délégué à l'Action Sociale, à la Petite Enfance et à l'Handicap

-Madame Yolande DESHAYES : Conseiller Général des Hauts-de-Seine de 1998 à 2011, 1^{er} Adjoint au Maire, délégué à la politique de l'habitat et Présidente de l'O.P.H. de Courbevoie.

-Monsieur Daniel COURTES : Conseiller Général des Hauts-de-Seine, Conseiller municipal (membre du Conseil Départemental Consultatif des Personnes Handicapées)

-Monsieur Bernard ACCART ; Adjoint au Maire délégué à l'espace Public et à l'environnement

-Madame Nicole PERNOT : Adjoint au Maire délégué à la Santé, aux Aînés et à la Veille Sociale

-Madame Martine BORAGNO : Conseiller municipale

-Monsieur Patrick BOLLI : Conseiller Municipal

-Madame Ingrid FASSHAUER : Conseiller Municipal

I.4.3 Le personnel Communal

-Madame Francine BRUGEL-DILIGEART : Directrice de l'Action Sociale

-Monsieur Patrick BERGEROT : Directeur Général des Services Techniques

où Monsieur Bruno PELLETIER : Directeur Adjoint des Services Techniques

-Monsieur Olivier TEXIER : Division Voirie, propreté et assainissement

-Monsieur François VIDAL : Responsable administratif de la Direction des Services Techniques

I.4.4 Les Représentants d'Associations

I.4.4.1 Trois représentants d'Associations d'Usagers

-Madame Nathalie BASTENTI : Présidente de l'association Amicale des Commerçants et Artisans de Courbevoie A.C.C ; Key Ouest, place Charras 92400 Courbevoie

-Madame Maria SENECHAL : membre association Famille et Consommateurs de Courbevoie la Défense 1, avenue Pasteur 92400 Courbevoie

-Monsieur GARGARO : Président de l'association des Commerçants des Marchés de Courbevoie A.C.M.C. 1, rue Victor Supervieille 95870 BEZONS

I.4.4.2 Sept représentants d'associations de Personnes handicapées

-Monsieur Edouard MORDANT : Président de l'Association Courbevoisienne des Familles et Amis des Handicapés A.C.F.A.H ; 36, rue de l'Alma 92400 COURBEVOIE

-Madame Alexandra ACLOQUE : Représentante départementale de Mobile en Ville ;
4, rue Barbès 92400 COURBEVOIE

Madame Regina FAISNEL-UBANATU : Présidente de Réponses Initiatives Femmes
Handicapées – R.I.F.H BP 46 – 92404 COURBEVOIE Cedex

-Madame Danielle BERNIES : Association Valentin Haüy A.V.H. 9 ter, rue Balliat
92401 COURBEVOIE Cedex

-Monsieur Jean-Marc PONSOT : Représentant départemental de l'Association des
Paralysés de France A.P.F. 48, boulevard de la Paix 92400 COURBEVOIE

-Madame Adélaïde LENOIR : Association d'Entraide des Polios et Handicapés ADEP-
7, rue Voltaire Palais de la Réadaptation 92800 PUTEAUX

-Madame Aline GALLAND-GENESTRE : Représentante locale de Retina France 8,
boulevard de la Paix 92400 COURBEVOIE

Un premier rapport issu des travaux de la commission communale pour l'accessibilité aux personnes handicapées de 2006-2007 et perspectives 2008 a été rédigé. Il a été soumis au conseil municipal, en date du 15 décembre 2008 et a ensuite été envoyé, le 21 janvier 2009, au préfet des Hauts de Seine.

Une version électronique est visible et téléchargeable (format PDF) sur le site Internet de la Mairie de Courbevoie³.

Un audit a été effectué suite à la CCAPH du 07/12/2009. Après consultation, c'est la société *QUALICONSULT* qui a été retenue. Le diagnostic effectué concerne l'ensemble des bâtiments publics de la Ville mais aussi toute la voie publique et les espaces verts. Tous les handicaps ont été pris en compte : handicap moteur, visuel et auditif.

Pour les deux parties suivantes, la ville de Courbevoie a missionné la société *CRYSALIDE*, société de conseil en accessibilité, le but étant l'élaboration de schéma directeur et de plans pluriannuels de mise en accessibilité d'ERP et voirie directement associés aux accès de ces ERP.

La démarche de *Crysalide* réside dans la mise en œuvre d'une accessibilité progressive, intégrante et raisonnée en concertation avec l'ensemble des acteurs institutionnels, techniques et représentants d'usagers.

³ Pour plus de renseignements, vous pouvez aller sur le site Internet de la Ville de Courbevoie à l'adresse :
http://www.ville-courbevoie.fr/fileadmin/aines-solidarite/perenne/RAPPORT_CCAPH-1.pdf

II. BILAN DE L'EXISTANT DANS LE DOMAINE DU CADRE BATI

Cette partie recense l'état d'accessibilité des établissements recevant du public et des logements Courbevoisiens.

II.1 Les Etablissements recevant du public (ERP)

La ville de Courbevoie a terminé en 2010 l'ensemble de ses diagnostics d'accessibilité obligatoire de 1^{ère} à 5^{ème} Catégorie, représentant un patrimoine conséquent de plus de **190 bâtiments** et un montant de **10 686 301 € HT**, hors études complémentaires et coût de main d'œuvre.

Suite à la quantité et à la densité des informations récoltées à l'issue de la phase de diagnostic des ERP, la ville souhaite identifier les différents avis et besoins spécifiques, notamment auprès des associations représentantes des personnes en situation de handicap. Le but étant de pouvoir procéder aux choix les plus en adéquation possible avec les attentes des utilisateurs. Ainsi des réunions de travail sont prévues. Les résultats de ces réunions seront présentés à la commission communale d'Accessibilité.

En annexe, figure la synthèse de l'analyse du domaine du cadre bâti, faite par la société *QUALICONSULT*.

II.2 Le Logement

II.2.1 L'Office Public d'Habitation de Courbevoie (OPH)

L'OPH de Courbevoie gère **4145** logements répartis en **42** résidences. Les immeubles de l'OPH de Courbevoie suivants sont **accessibles** :

Adresse	Année
14 à 20, rue du Président Krüger,	1964
28 à 34, boulevard de la Paix,	1967
32 à 38, rue de l'Alma,	1970
10 à 22, square des saisons,	1974
40/48, rue de l'Alma,	1977
10 à 16, rue de l'Alma,	1974
10/22, square Henri Regnault,	1974
80 à 84, rue Armand Silvestre,	1976
57 à 59, rue Victor Hugo,	1981
20, rue d'Aboukir,	1991
83, rue pierre Brossolette,	1993
14 à 16, rue de Dieppe,	1994-1995
1, allée Rodin,	1994-1995
104, avenue de l'Arche,	1994-1995
48, rue Louis Blanc,	1972
18, rue du Général Audran.	1972

Par ailleurs, **37** dossiers ont été ouverts mais seulement **07** ont abouti pour des travaux d'adaptation et de transformation de remplacement de baignoire par receveur de douche.

07 dossiers ont été annulés.

23 dossiers se trouvent actuellement bloqués

► Des rénovations concernant les **éclairages des parties communes** ont été réalisées avec des **détecteurs de présence**, dans certains immeubles :

- 4/6, boulevard Aristide Briand
- 37/39, rue JL prolongée
- 1/3, rue Fallet
- 10, rue Albert Simonin
- 63, rue Victor Hugo
- 8 à 22, rue d'Aboukir
- 15 à 23, rue Carnot
- 38/40, rue Ségoffin
- 10/16, rue de l'Alma.

► Enfin, à travers les travaux de modernisation des **ascenseurs**, certains éléments ont été installés à cet effet :

- plaques à boutons
- barres d'appui à l'intérieur des cabines
- indicateurs sonores vocaux d'étages
- miroirs pour que la personne à mobilité réduite puissent voir l'endroit de la plaque à boutons lorsqu'elle pénètre dans la cabine d'ascenseur.

II.2.2 Les bailleurs privés sociaux

La liste des bailleurs privés sociaux, contactés par la mairie afin de connaître l'état d'accessibilité de leurs logements, sont les **25** organismes suivants :

- ANTIN RESIDENCE
- APEC RESIDENCE
- ASSISTANCE PUBLIQUE (GESTIONNAIRE SGIM)
- BATIGERE
- DOMAXIS
- EFIDIS
- FIAC
- FRANCE HABITATION
- GROUPE RICHELIEU COOPERATION ET FAMILLE
- IMMOBILIERE LES 3F
- LA SABLIERE
- LE LOGEMENT DES.FONCTIONNAIRES
- LE LOGEMENT FRANCILIEN
- LE LOGIS SOCIAL DU VAL D'OISE (LES HYPOQUETS)
- LE MOULIN VERT
- LES MAISONS SAINES AIR ET LUMIERE
- LOGIREP
- LOGIS TRANSPORTS
- OPIEVOY
- OSICA
- SA HLM CODELOG
- SARL LA COLLINE DE L'ARCHE
- SCIC GESTION ILE DE FRANCE
- SCI DANCOUR
- SOFILOGIS

Sur les précédents contacts de demande de logement accessibles, seuls quatre d'entre eux avaient répondu :

- EFIDIS
- France HABITATION
- LA SABLIERE
- LE LOGEMENT FRANÇAIS

Les trois premiers avaient informé qu'aucun logement n'était accessible.

Cependant le LOGEMENT FRANÇAIS avait informé que les résidences CARLE HEBERT et ESSLING sont accessibles de plein pied et les logements situés en rez-de-chaussée de ces immeubles sont les suivants :

- 18, rue Carle Hébert : 3 type F2 + 2 type F3
- 30, rue d'Essling : 1 type F1+ 1 type F3
- 32, rue d'Essling : 1 type F2 + 1 type F3
- 34, rue d'Essling : 1 type F2 + 1 type F3

Soit au total 11 logements

A ce jour, sur les contacts de demande de logement accessibles, **5** nous ont répondu :

-ANTIN RESIDENCE :

2 immeubles sont gérés par ce bailleur :

1 immeuble situé au 19-23, avenue Léonard de Vinci

- Compte **117** appartements
- L'immeuble est **entièrement accessible** aux personnes en fauteuil roulant
- **Pas d'aménagement** spécial lié au handicap

1 immeuble situé au 67, rue du Capitaine Guynemer

- Compte **20** appartements
- **Pas d'accès** aux personnes en fauteuil roulant : seule une personne avec un handicap léger peut s'y déplacer (canne)
- **Pas d'aménagement** spécial lié au handicap

-LOGIREP :

Compte **31** logements mais n'est plus au patrimoine locatif

Pas de logement accessible

-CODELOG :

Immeuble situé au 133, boulevard de Verdun

Pas de logement accessible

Immeuble situé au 108, rue de Colombes

Pas de logement accessible

-LOGEMENT FRANCIEN :

3 résidences avec accès aux personnes handicapées :

- Les Renardières (10, rue du général Audran)
- Carle Hébert (18, rue Carle Hébert)
- Sébastopol (12/14, rue Sébastopol)

-LE LOGIS SOCIAL DU VAL D'OISE (LES HYPOQUETS) :

4 logements handicapés (logement de type T1 de 18 m², constitué d'une chambre et de sanitaires)

Les bailleurs sociaux ont été relancés afin de compléter les statistiques présentés dans ce rapport.

II.3 Autres lieux du cadre bâti

Les sanitaires

► Suite au CCAPH du 27/04/2009, l'accessibilité a été apportée aux sanitaires publics sur les marchés avec une signalétique adaptée :

- Marceau
- Charras
- Villebois-Mareuil

► Suite au CCAPH du 07/12/2009, l'accessibilité des **toilettes publiques du Parc de Bécon et du Millénaire** est prévue. Cette modification étant subordonnée juridiquement et administrativement par le marché public liant la Ville à DECAUX ; il n'est pas possible pour le moment de fixer une date précise.

La Piscine municipale

► Suite au CCAPH du 12/04/2010, le changement des deux ascenseurs a été effectué et l'accessibilité a été rendue au petit bassin. Un fauteuil est disponible pour les personnes à mobilité réduite pour leurs transferts et la mise à l'eau. Par ailleurs, l'étude d'une modification des pédiluves d'accès aux bassins est en cours.

Les établissements sportifs

► La majorité des établissements sont conformes aux dispositions réglementaires. C'est également le cas pour le gymnase Amédée et Renée Dallier, bien que l'accès pour les personnes en fauteuil roulant se fasse par l'arrière du bâtiment

III. BILAN DE L'EXISTANT DANS LE SECTEUR DES TRANSPORTS

III.1 Les gares (lignes SNCF)

Il existe deux gares sur la commune de Courbevoie dont les trains sont au départ de la gare Saint Lazare.

- La gare de Courbevoie
- La gare de Bécon-les-Bruyères

La gare de Bécon-les-Bruyères relève des communes de Courbevoie, Asnières et Bois-Colombes.

► Suite à la CCAPH du 07/12/2009, l'aménagement d'une rampe PMR pour l'accès aux boutiques SNCF a été demandé ainsi que l'abaissement des trottoirs afin d'éviter le détour par la Place Sarrail.

III.2 Les arrêts de bus (lignes RATP)

6 lignes de bus passant à Courbevoie sont **accessibles** aux Utilisateurs de Fauteuil Roulant (UFR) :

- Les lignes **275**⁴ (La Défense - Pont de Levallois) et **278**⁵ (La Défense - Courbevoie Europe)
- La ligne **167**⁶ (Nanterre - Ville RER - Pont de Levallois)
- La ligne **157**⁷ (Pont de Neuilly - Nanterre-Boulevard de Seine)
- La ligne **176**⁸ (Pont de Neuilly - Colombes-Petit Gennevilliers)
- La ligne **73** (Musée d'Orsay – Grande Arche de la Défense)

III.3 Le Curvia bus

Navette municipale de Courbevoie, elle répond au mieux aux besoins des Courbevoisiens, et depuis le 11 octobre 2010 elle s'est transformée en transport à la demande.

Le Curvia bus dessert tous les quartiers de Courbevoie et plus particulièrement ceux qui sont peu couverts par le réseau RATP.

Il s'agit d'un véhicule de 21 places accessibles aux personnes à mobilité réduite (plancher bas, 4 strapontins et un emplacement pour un fauteuil roulant.

⁴ Pour plus de renseignements, vous pouvez aller sur le lien du site de la RATP à l'adresse http://www.ville-courbevoie.fr/fileadmin/sante_solidarite/handicap/275_278.pdf

⁵ Pour plus de renseignements, vous pouvez aller sur le lien du site de la RATP à l'adresse http://www.ville-courbevoie.fr/fileadmin/sante_solidarite/handicap/275_278.pdf

⁶ Pour plus de renseignements, vous pouvez aller sur le lien du site de la RATP à l'adresse http://www.ville-courbevoie.fr/fileadmin/sante_solidarite/handicap/167.pdf

⁷ Pour plus de renseignements, vous pouvez aller sur le lien du site de la RATP à l'adresse <http://www.ville-courbevoie.fr/fileadmin/aines-solidarite/perenne/157.pdf>

⁸ Pour plus de renseignements, vous pouvez aller sur le lien du site de la RATP à l'adresse <http://www.ville-courbevoie.fr/fileadmin/aines-solidarite/perenne/176.pdf>

Parmi les **29** arrêts que comprend la ligne, la mise en accessibilité des **10** arrêts suivants ont été réalisés par la Ville :

- Marché Villebois Mareuil
- Place Hérold
- Centre Hospitalier
- Rue Blondel
- Centre culturel Joffre
- Gare Bécon
- Espace Carpeaux
- Restaurant Vermeil Schweitzer
- Gare de Courbevoie
- Rue Parmentier

III.4 Transports mis à disposition par la Ville

Véhicules de la Mairie

Au nombre de deux, ils sont mis gratuitement à disposition des personnes à mobilité réduite pour effectuer de petits déplacements dans la commune (dont l'un est spécialement adapté aux personnes en fauteuil roulant).

Un transport est également proposé par la Croix Rouge, partenaire du Centre Communal d'Action Sociale.

III.5 Transports mis à disposition par le Conseil Général

PAM 92 (Pour Aider à la Mobilité)⁹

Service de transport spécialisé, organisé par le Conseil général des Hauts-de-Seine, destiné au transport des personnes handicapées.

Les bénéficiaires sont les habitants des Hauts-de-Seine titulaires d'une carte d'invalidité 80% minimum (type MDPH) ou titulaires d'une carte de Grand Invalide de Guerre (GIG), des bénéficiaires de l'allocation personnalisée d'autonomie (APA) GIR 1 à 4.

Ce service fonctionne sur réservation après inscription pour les déplacements de loisirs aux tarifs :

- 6 € pour la zone 1 (Hauts-de-Seine)
- 9 € pour la zone 2 (à partir ou à destination des trois départements suivants : Paris, Val de Marne, Seine Saint Denis)
- 15 € pour la zone 3 (à partir ou à destination des quatre départements suivants : Seine et Marne, Essonne, Yvelines et Val d'Oise)

Des améliorations sont attendues par les associations pour ce service.

⁹ Pour plus de renseignements, vous pouvez aller sur le site Internet du PAM 92 à l'adresse <http://www.pam92.info/>

IV. BILAN DE L'EXISTANT DANS LE DOMAINE DE LA VOIRIE

En annexes, figure la synthèse de l'analyse du domaine de la voirie, faite par *QUALICONSULT*.

IV.1 Places de stationnement réservées

Un recensement des emplacements réservés à la commune a été effectué :

► Pour 2010, la ville recense, sur son ensemble, **96** places Personnes à Mobilité Réduite (PMR)¹⁰ :

LIEUX	nombres de places	Années de création	emplacements payants	panneaux du lion's club
avenue Léonard de Vinci	2	2000	2	1
face au n° 1 et 2, square Henri Regnault	2		2	
57, rue de Bitche	1	2004	0	
51 / 53, rue de Belfort	1	2003	0	
50, rue louis blanc	1	2004	1	
face au 5, place Charras	1	1998	1	
rue de Bezons, au droit de la place Saverne	1	2003	1	
place des 3 frères Enghels	2		2	1
4, rue Victor Hugo	1	2003	1	
rue P N Roinard (au droit de Médicis)	2	1995	2	
rue Sébastopol, face à la gare	1	1995	1	
38, avenue Marceau	1		1	1
avenue Marceau, n° 110 / 114	1	2003	1	1
Rue Barbes / vieilles vignes	1	2001	0	1
29, rue Kilford	1	1995	1	1
13, rue E d'Orves	1	1995	0	
43, rue de Colombes, sur le parking	1	1998	1	
14, rue Kruger	1		1	1
38 bis, rue de l'Alma, à côté de la maison des associations	2	2004	2	1
rue Massenet, angle rue Simonin	1	1995	1	1
Rue sainte Marie, angle Victor Hugo	1	2001	1	
place Hérold, sur le parking	2	2002	2	1
		1998		
51, rue Victor Hugo, à l'entrée de la clinique	1	1995	1	1
35, rue Lambrechts	1		1	

¹⁰ Les créations se sont étalées de 1995 à 2010

LIEUX	nombres de places	Années de création	emplacements payant	panneaux du lion's club
Aristide Briand, angle Colombes (sécu)	1	1995	1	
Aristide Briand, devant espace Carpeaux	1	1995	1	
parking gauche du stade, Aristide Briand	2		2	1
parking droit du stade, Aristide Briand	3		3	1
36, Boulevard de Verdun	1	2003	1	1
face au 2, rue Léon Boursier	1	1999	0	
Boulevard saint Denis, à l'entrée du stade Nokovitch	1		1	
Boulevard saint Denis, à droite de l'entrée du parc de Bécon	1	2005	1	1
178, rue J B Charcot	1		0	1
rue Adélaïde, face au n°5	1	2003	0	
face 8, rue Alice	1	2003	0	
Avenue de la Terrasse	1		0	
rue Alphan / Haussman	1	2004	0	
183, rue Armand Silvestre + (SUPPRESSION AU 181)	1	2004	0	
127, rue Armand Silvestre	1	1995	1	
88, rue Armand Silvestre	1		1	1
23, rue Franklin	1	1995	1	1
face au 1, rue Madiraa	1	1995	1	1
15, rue de Chanzy	1	2002	0	1
83, rue du 22 septembre	1	2003	0	1
9, rue du 22 septembre	1	1995	1	1
rue Edouard Quinet, angle place de Belgique	1		1	1
rue Edouard Quinet, face au n° 22	1		1	1
4, rue Alfred de Vigny	1	2002	0	
33, avenue de l'Europe	1	2004	0	
128, Jean Baptiste Charcot	1	2005	0	
8, boulevard de la Paix	1	2005	0	
12, avenue Puvis de Chavannes	1	2005	1	
58, rue de Bezons	1	2010	1	1
33, rue victor Hugo	1	2004	1	
rue du Père Cloarec (emplacement en pavés)	1	2005	0	
face au 46, rue Segoffin	1	2005	0	
face 125, rue de Normandie	2	2005	0	
face 127, rue de Normandie	1	2006	0	1
avenue Gambetta, face au n°67, allée de l'ouest	1	2005	1	
rue Regnault, face tour Gambetta	2	2005	2	
1, rue Watteau	1	2005	1	
22, boulevard Paix	1	2005	0	1
32, boulevard Paix	1	2005	0	
rue de Dieppe / avenue de l'arche, côté impair	3	2006	3	

LIEUX	nombres de places	Années de création	emplacements payant	panneaux du lion's club
face au n° 44/46, rue Emile Deschanel	3	2006	3	
face au 4, rue barbes	1		0	
1, place Malvesin	1	2008	0	
9, rue Saint Saens	1	2008	1	
10, rue de Behagle	1	2008	0	
avenue Gambetta,, voie de liaison, vers la rue d'Essling	1	2008	1	
8, impasse Winburn	1	2008	0	
7, rue de Strasbourg (courrier EPAD du 16/02/09)	0		0	
39 / 41, rue de Bezons	1	2008	1	1
vis à vis du 55, Jean Baptiste Charcot	1		0	
rue Gaultier, dans parking maison des associations	1		0	
9, rue Camille Saint Saëns	1	2008	1	
8 / 10, rue Lambrechts	1	2009	1	1
90, boulevard Saint Denis	1	2009	1	
13, rue Blondel	1	2010	0	
vis à vis du 1, Jean Moulin	1	2010	0	1
51, rue louis blanc	1	2010	1	1
42, avenue de l'arche	1	2010	1	1
TOTAL	96		64	32

Certaines places existantes ne pourront pas être mises aux normes compte tenu de leur emplacement.

32 emplacements répondent aux normes actuelles.

► La ville a mis en place, sur **32** emplacements, des panneaux offerts par le Lion's Club indiquant « *Si tu prends ma place, prend mon handicap* ».

► Suite à l'intervention de la Commission Communale pour l'Accessibilité aux Personnes Handicapées il a été mis en place :une durée limitée de stationnement pour éviter la monopolisation de celles-ci par quelques personnes.

Le stationnement a été limité à **3 heures** par Arrêté municipal.

Le **disque de stationnement** y donnant droit, fourni par la mairie, doit être accompagné du macaron de la Maison départementale des personnes handicapées (MDPH) pour pouvoir bénéficier de l'accès réservé.

IV.2 Parkings municipaux

Liste des parkings municipaux avec **accès places handicapés**¹¹ :

-AJOUX (Angle rue des Ajoux / boulevard St Denis) : 59 places

¹¹ Pour plus de renseignements, vous pouvez aller sur le site de la Ville de Courbevoie à l'adresse <http://www.ville-courbevoie.fr/cadre/transports/parkings/liste-parkings/>

- CAPRICORNE (12, rue de l'Alma) : 133 places
- CARPEAUX (11, boulevard Aristide Briand) : 208 places et **4 places handicapés**
- CHARRAS (Rue Albert Simonin) : 471 places et **4 places handicapés**
- FONTANES (4, rue Auguste Beau) : 57 places et **1 place handicapé**
- J. BLOT (19, rue Pierre Brossolette) : 130 places et **1 place handicapé**
- JEAN-PIERRE TIMBAUD (56 bis, rue Jean Pierre Timbaud) : 170 places et **8 places handicapés**
- MARCEAU (67, avenue Marceau) : 150 places et **2 places handicapés**
- RENARDIERES (11, rue De Bezons) : 275 places et **6 places handicapés**
- VERDUN (87, boulevard De Verdun) : 270 places et **8 places handicapés**
- WATTEAU (8, rue Adolphe Lalyre) : 798 places et **46 places handicapés**
- GAULTIER (58 bis, rue Gaultier) : 453 places et **16 places handicapés**
- PAIX (2 Bis, Place De Belgique - Extension Paix : 322 places) : 332 places et **12 places handicapés**
- VILLEBOIS MAREUIL (88 rue Armand Silvestre) : 224 places et **3 places handicapés**
- CAMILLE CLAUDEL (77 boulevard de la Mission Marchand) : 188 places et **4 places handicapés**

Soit un total de 115 places de parking handicapés

IV.3 Occupation du domaine public par les étalages et terrasses

Étalages et terrasses

2009 : **Projet d'arrêté municipal** réglementant l'occupation du domaine public par les étalages et les terrasses

L'Arrêté du 19 mai 2010 n°210-2314 permet la réglementation d'occupation du domaine public par les étalages et les terrasses. Il résulte du décret n°996756 du 31 août 1999 relatif aux prescriptions techniques concernant l'accessibilité aux personnes handicapées de la voirie publique ou privée ouverte à la circulation publique. Les terrasses comprennent les terrasses découvertes et les terrasses fermées.

L'Arrêté précédent date de 1986. Il imposait un passage de 2 mètres difficile à faire respecter, notamment sur les voies commerçantes.

Une importance est accordée à la largeur du trottoir. Il est proposé de le définir à **1,40 mètre** pour les trottoirs de plus d'1,50 mètre.

En 2015, l'obligation légale à se conformer aux normes d'accessibilité s'imposera pour les commerces.

IV.4 Plan action voirie

- ▶ Suite à la CCAPH du 27/04/2009, **un chantier test** est proposé, réalisé « sur mesure » pour les bordures à bords biseautés : biseau à ras du sol à la rue Jean Pierre Timbaud.
- ▶ Le remplacement progressif des grilles au sol par de nouvelles grilles dites « *en zigzag* » a été retenu.

IV.5 Marchés

Marché Charras

- ▶ Lors de la CCAPH du 27/04/2009, des difficultés ont été signalées sur les ascenseurs du centre commercial Charras ainsi que l'accès au Parking..

Marché Marceau

- ▶ Lors de la CCAPH du 27/04/2009, il a été soulevé la création d'emplacements réservés aux personnes handicapées.

IV.6 Carrefours

- ▶ Lors de la CCAPH du 27/04/2009, il a été informé de la création de **2** carrefours supplémentaires. Ils peuvent être équipés, dans la possibilité, de dispositifs sonores.

IV.7 Aménagements des Bords de Seine

- ▶ Lors de la CCAPH du 27/04/2009, des problèmes d'accès ont été soulevés : accès du pont de Courbevoie aux berges de la Seine.
Avis de la commission communale demandé pour l'accès aux personnes handicapées.

Une réunion spécifique sur la voirie aura lieu avec les associations le 12.12.2011.

V. AUTRES DOMAINES

V.1 Communication

Site Internet de la Ville de Courbevoie

Le site Internet de la ville de Courbevoie est « accessible », au sens de la loi du 11 février 2005 sur l'accessibilité numérique¹², qui impose aux sites internet publics de respecter certains critères techniques, en particulier, leur consultation à travers les outils mis à disposition des déficients visuels : moteurs de synthèse vocale et claviers adaptés.

En effet, l'article 47 de cette loi énonce : « *Les services de communication publique en ligne des services de l'Etat, des collectivités territoriales et des établissements publics qui en dépendent doivent être accessibles aux personnes handicapées* ».

Le site de la Ville de Courbevoie répond à ces exigences d'accessibilité pour personnes handicapées en respectant les normes du W3C qui sont en conformité avec le niveau A du référentiel de la WAI (Web Accessibility Initiative).

Ce niveau est équivalent au niveau Accessi Web Bronze du référentiel édité par l'association Braille Net et la DGME (Direction générale de la modernisation de l'Etat)

V.2 Loisirs

Projet handisports

Dans les sections handisports l'escrime a été suggérée avec un ancien entraîneur handisports et aussi tennis de table. Le plus grand nombre de participants est nécessaire pour un bon fonctionnement.

Un questionnaire a été remis aux différents membres de la commission afin que ces derniers les transmettent aux usagés intéressés.

La piscine municipale est accessible aux personnes handicapées (cf p. 12).

¹² Pour plus de renseignements, vous pouvez aller sur le site Internet de LEGIFRANCE à l'adresse <http://www.legifrance.gouv.fr/affichTexte.do?cidTexte=JORFTEXT000000809647&dateTexte=>

V.3 Forum Handicap

Lors du Précédent Forum (septembre 2009), un questionnaire, relatif au temps de stationnement à limiter pour les utilisateurs des emplacements aménagés, a été remis aux participants.

Le résultat du questionnaire a donné majoritairement le choix d'une **durée limitée à 1h30**
Forum Handicap 2010 : sensibilisation sur le handicap et ses aspects auprès des personnes handicapées, à mobilité réduite et leur famille.

Sur deux jours (08 et 09 octobre 2010), organisé par le Centre Communal d'Action Sociale et la ville de Courbevoie en partenariat avec l'Institut des Hauts de Seine, association de prévention et de dépistage en matière de santé, subventionnée par le Conseil Général, le forum handicap a proposé pendant ces deux jours un point de rencontre et d'échange ouvert à tout public concerné ou intéressé par le handicap. Une quarantaine d'associations et d'acteurs institutionnels étaient présents et sont intervenus pour informer et sensibiliser les visiteurs sur le handicap sous tous ses aspects.

Pour le prochain forum, les associations demandent que le site choisi soit totalement accessible.

VI. PERSPECTIVES

VI.1 Les logements sociaux

- ▶ Tous les ascenseurs du parc global d'appareils élévateurs de l'Office sont équipés avec information sonore, miroirs, hauteur des touches adaptées.
- ▶ Certains ascenseurs sont équipés en commande braille.
- ▶ Certaines entrées sont équipées de portes motorisées ou à ouvertures latérales.

VI.2 Transports

Le Curvia bus

- ▶ Celui-ci est accessible par les Personnes à Mobilité réduite (PMR), sur l'ensemble des points d'arrêts.

SANI 92

- ▶ Transports par société privée, par le biais d'un marché, cette société permet de transporter des personnes handicapées (handicap mental ou moteur) dans différents centres spécialisés.

Les arrêts de bus (lignes RATP)

- ▶ Projets de travaux de mises à niveau des trottoirs.

VI.3 Carrefours

- ▶ En 2011, l'ensemble des carrefours gérés par la ville seront équipés du dispositif sonore.
- ▶ Le budget alloué à cette opération est d'environ **700 000 € TTC**

VI.4. Les établissements recevant du public (ERP)

Compte tenu de la taille et de l'étendue de la ville de Courbevoie, il a été précédé à la réalisation de **Diagnostics sur l'accessibilité Handicap pour tout le Patrimoine de la ville : bâtiments municipaux et espaces extérieurs (voirie, espaces verts).**

- ▶ L'ensembles des diagnostics concernant tous les bâtiments de la ville a été réalisé par la société *QUALICONSULT*.

Ces diagnostics n'ont cependant été réalisés que sur le territoire « spécifiquement Ville » c'est-à-dire hors zone « dalle de la Défense » *gérée par DEFACTO*.

- ▶ Deux lettres ont été envoyées à *DEFACTO* pour connaître l'état d'avancement du gestionnaire du quartier d'affaire de la Défense sur le sujet du handicap.

▶ Actuellement, une mission d'Assistance d'ouvrage a été confiée à la société *CRYBALIDE* afin de bâtir le Plan pluriannuel de Travaux de Mise en Accessibilité des Bâtiments, sur la base des diagnostics réalisés.

- ▶ Ce travail d'élaboration, de priorisation des actions est actuellement mené en concertation avec les associations concernées (comité de pilotage).

Ce travail préparatoire sera une base très utile à la réflexion sur la constitution d'un Plan de Mise en Accessibilité de la Voirie et des aménagements des Espaces Publics (PAVE) dans les années à venir.

La société *CRYSALIDE* a déjà réalisé des PAVE pour d'autres villes et pourrait éventuellement assister la ville dans la démarche. Des exemples de démarches actuellement entreprises par d'autres villes sont à l'étude.

► Les nouveaux bâtiments sont soumis, avant ouverture, à la Commission de Sécurité et d'Accessibilité (CSA).

TABLE DES MATIERES

SOMMAIRE	2
INTRODUCTION.....	3
I. DONNÉES GÉNÉRALES	4
I.1. COORDONNEES ADMINISTRATIVES	4
I.2. PROGRAMME LOCAL DE L'HABITAT.....	5
I.2.1 – <i>Le profil de la population handicapée</i>	5
I.2.2 – <i>Le maintien à domicile des personnes souffrant d'un handicap léger</i>	5
I.2.3 – <i>L'Accès à une structure Spécialisée</i>	6
I.3. INFORMATIONS ADMINISTRATIVES DE LA CCAPH	6
I.4. COMPOSITION DE LA COMMISSION	6
I.4.1 <i>Les représentants de la commune</i>	6
I.4.2 Les Elus	6
I.4.3 Le personnel Communal	7
I.4.4 Les Représentants d'Associations.....	7
I.4.4.1 <i>Trois représentants d'Associations d'Usagers</i>	7
I.4.4.2 <i>Sept représentants d'associations de Personnes handicapées</i>	7
II. BILAN DE L'EXISTANT DANS LE DOMAINE DU CADRE BATI.....	9
II.1 LES ETABLISSEMENTS RECEVANT DU PUBLIC (ERP)	9
II.2 LE LOGEMENT.....	9
II.2.1 <i>L'Office Public d'Habitation de Courbevoie (OPH)</i>	9
II.2.2 <i>Les bailleurs privés sociaux</i>	10
II.3 AUTRES LIEUX DU CADRE BATI.....	12
<i>Les sanitaires</i>	12
<i>La Piscine municipale</i>	12
<i>Les établissements sportifs</i>	12
III. BILAN DE L'EXISTANT DANS LE SECTEUR DES TRANSPORTS	13
III.1 LES GARES (LIGNES SNCF).....	13
III.2 LES ARRETS DE BUS (LIGNES RATP).....	13
III.3 LE CURVIA BUS.....	13
III.4 TRANSPORTS MIS A DISPOSITION PAR LA VILLE	14
<i>Véhicules de la Mairie</i>	14
III.5 TRANSPORTS MIS A DISPOSITION PAR LE CONSEIL GENERAL	14
<i>PAM 92 (Pour Aider à la Mobilité)</i>	14
IV. BILAN DE L'EXISTANT DANS LE DOMAINE DE LA VOIRIE.....	15
IV.1 PLACES DE STATIONNEMENT RESERVEES	15
IV.2 PARKINGS MUNICIPAUX	17
IV.3 OCCUPATION DU DOMAINE PUBLIC PAR LES ETALAGES ET TERRASSES.....	18
<i>Etalages et terrasses</i>	18

IV.4 PLAN ACTION VOIRIE	19
IV.5 MARCHES	19
<i>Marché Charras</i>	19
<i>Marché Marceau</i>	19
IV.6 CARREFOURS	19
IV.7 AMENAGEMENTS DES BORDS DE SEINE	19
V. AUTRES DOMAINES.....	20
V.1 COMMUNICATION	20
<i>Site Internet de la Ville de Courbevoie</i>	20
V.2 LOISIRS	20
<i>Projet handisports</i>	20
V.3 FORUM HANDICAP	21
VI. PERSPECTIVES	22
VI.1 LES LOGEMENTS SOCIAUX	22
VI.2 TRANSPORTS	22
<i>Le Curvia bus</i>	22
<i>SANI 92</i>	22
<i>Les arrêts de bus (lignes RATP)</i>	22
VI.3 CARREFOURS.....	22
VI.4. LES ETABLISSEMENTS RECEVANT DU PUBLIC (ERP).....	22
TABLE DES MATIERES	24
ANNEXES	26

ANNEXES

Organismes contacts sur courriers classer mais pas sur la liste des logements bailleurs privés sociaux

-OSICA

Groupe SNI Agence petite couronne
46, rue Auguste Blanqui 92250 Gentilly
tél : 0811.702.020
fax : 01.49.86.23.68
Contact : Madame Bonine NAFY

-RESIDENCES LE LOGEMENT DES FONCTIONNAIRES

9, rue Sextius Michel
75739 Paris Cedex 51
tél : 01.44.37.70.00
fax : 01.44.37.70.01
Contact : Monsieur Gilbert GUILLOCHON, Président de la commission

-BATIGERE

Agence de Clichy
18, rue Mozart
92110 Clichy la Garenne
tél : 01.41.40.89.16
fax : 01.41.40.89.02
Contact : Madame Pascale LEFORT, Responsable Agence Clichy

-DOMAXIS

Fax : 01.43.92.26.38
Contact : Madame Naïma MAROUANE, Responsable d'antenne

-EFIDIS

Direction régionale Issy les Moulineaux
20, place des vins de France
75610 Paris cedex 12
tél : 01.46.62.22.34
Fax : 01.53.33.49.66
Contact : Madame Marie-Andrée AGBODJAN

-FIAC

18-26, rue Goubet
75959 Paris cedex 19
tél : 01.44.52.51.50
fax : 01.44.52.51.51
Madame Axelle ROUX-BALLOUD, Chargée de clientèle

-FRANCE HABITATION

Unité Territoriale de Nanterre
65, rue des trois Fontanots
92735 Nanterre cedex
tél : 01.49.42.79.89
fax : 01.57.77.42.30

-LA SABLIERE

tél : 01.41.06.61.53
fax : 01.72.42.45.62
Contact : Madame Anne DAMIEN, Chargée de commission d'attribution

-IMMOBILIERE LES 3F

Agence des hauts de seine
176,b rue Gallieni
92514 Boulogne Billancourt cedex
tél : 01.55.26.11.90
fax : 01.55.19.31.18
Contact : Monsieur Damien NERKOWSKI, Directeur Départemental

-LOGEMENT FRANCILIEN

Direction Régionale de gérance Ouest
11, rue du Berry
BP 98 78507 Sartrouville cedex
tél : 01.30.86.27.27
fax : 01.30.86.27.28

-LOGIREP

127, rue Gambetta
92154 Suresnes cedex
tél : 01.40.99.45.00
fax : 01.47.28.79.93
Madame Danièle FIGERE, Chef du service clientèle

-LOGIS TRANSPORT

158, rue de Bagnolet CS 72011
75990 Paris cedex 20
tél : 01.44.84.53.90 fax : 01.44.64.53.99
Contact : Madame Isabelle CARTON

-LE MOULIN VERT

19, rue Saulnier
75009 Paris
tél : 01.53.43.84.83
fax : 01.53.43.84.84
Madame Sophia OUAGUENI, Chargée de clientèle

-OPIEVOY

145-147, rue Yves le Coz

RP1136

78011 Versailles cedex

tél : 01.30.84.49.50

fax : 01.30.84.49.99

Contact : Mademoiselle MASSAS

-SCI DANCOUR

3, rue Anatole de la Forge

75017 Paris

tél : 01.53.81.92.92

fax : 01.53.81.07.56

Contact : Madame Gwenaëlle TASCAN, service gestion

Synthèse Accessibilité PMR et Diagnostic accessibilité handicapé par la société QALICONSULT

annexes.pdf - Adobe Reader

Fichier Edition Affichage Document Outils Fenêtre Aide

1 / 11 64,6% Rechercher

AUDIT ACCESSIBILITE PMR

DECOMPOSITION DU PRIX GLOBAL ET FORFAITAIRE PAR SITE

BATENF		CRECHES		Bâtiments diagnostiqués	Taux Accessibilité	Montant des travaux
N°	Nom	Adresse	Surface			
1	Les Angelots	6, chemin Pierre de Ronsard	1138	ok	50	3 100,00 €
2	Les Canallous	57, avenue Puvis de Chavanne	697	ok	52	4 300,00 €
3	Le Chat Botté	5, villa de la musique	859	ok	41	16 000,00 €
4	Les Chérubins	55/57, rue Ségoffin	805	ok	32	15 900,00 €
5	Les Dominos	17, place des Dominos - La Déf. 1	780	ok	47	159 650,00 €
6	Les Friponnets	4, chemin des Ecoles	847	ok	51	14 680,00 €
7	Front de Seine	12, square de l'Hôtel de Ville	820	ok	44	26 190,00 €
8	Les Galopins	lot 22 zac des Fauvelles	804	Ok	55	1 600,00 €
9	Les Marmottes	38, avenue de l'Arche	812	Ok	40	13 000,00 €
10	Les Oursons	11, impasse Michael Winburn	722	Ok	37	44 220,00 €
11	Le Petit Prince	6, promenade du Millénaire	800	Ok	47	4 700,00 €
12	J.P. Timbaud	12, rue Jean Pierre Timbaud	995	Compris dans Molière		
13	A. Silvestre	55, rue Armand Silvestre	745	Ok	37	118 100,00 €
14	Les pléiades	10 place des pléiades	529	Ok	48	115 000,00 €
15	Watteau	8/8, rue Adolphe Lalre	895	Ok	34	149 585,00 €
16	Zodiaque	Place Charles de Gaulle	1453	Ok	43	21 700,00 €
17	Familiale Capricorne	12, rue de l'Alma	78	Ok	40	24 310,00 €
18	Familiale Marceau	29, avenue Marceau	126	Ok	56	11 690,00 €
19	Familiale La Paix	59, bd de la Paix	115	Ok	53	19 515,00 €
BATENF		HALTES GARDERIES - JARDINS D'VEUIL				
N°	Nom	Adresses	Surface			
1	Les Bambous	52, rue Puvis de Chavanne	180	Ok	68	19 450,00 €
2	Cavell	49, rue Edith Cavell	132	Ok	46	2 300,00 €
3	Les Chatons	30, avenue Puvis de Chavannes	153	Ok	62	3 330,00 €
4	Chaperon Rouge	4, chemin Pierre de Ronsard	193	Ok	40	1 500,00 €
5	Couperin	4, allée Mozart	227	Ok	40	106 435,00 €
6	Dominos	17 place des Dominos-La Déf. 1	188	Ok	46	3 700,00 €
7	Hausseman	323, boulevard Saint Denis	161	Ok	56	12 220,00 €
8	Leclerc	43, rue Henri Régnauld	140	Ok	58	3 300,00 €
9	Marceau	29, avenue Marceau	291	Ok	48	21 835,00 €
10	Tom Pouce	59, Avenue de l'Arche	218	Ok	50	1 700,00 €
11	Petit Poucet	2, chemin des Ecoles	171	Ok	60	2 000,00 €

Page 1

Bâtiment JP Timbaud : fermé en attente de démolition et de reconstruction

Bâtiment les bambous : devenu le RAM (relais assistante maternelle)

Bâtiment Couperin : devenu Courbevoie Espace Parents-Courbevoie Ecoute Jeunes

annexes.pdf - Adobe Reader

Page 1

AUDIT ACCESSIBILITE PMR

Ecoles Maternelles						
BATSCOL	N°	Nom	Adresses	Surface		
	1	Les Ajones	Place Louis de Funès	1956	Ok	58 23 180,00 €
	2	L.H. Allié	25, rue de Colombes	1069	Ok	59 12 950,00 €
	3	Aristide Briand	1, boulevard Aristide Briand	1254	Ok	55 29 610,00 €
	4	La Corvette	12/14, rue du Général Audran	948	Ok	50 30 335,00 €
	5	Alphonse Daudet	3, rue Fallet	565	Ok	47 30 510,00 €
	6	Princesse Clotilde	26, rue Emile Deschanel	1958	Ok	62 20 350,00 €
	7	J. du Bellay	1, chemin Pierre de Ronsard	1730	Ok	59 30 650,00 €
	8	La Farandole	2/4, villa de la Musique	1691	Ok	57 33 405,00 €
	9	Les Petits Pigeons	6, chemin des écoliers	1811	Ok	60 20 225,00 €
	10	Florian	51, rue Victor Hugo	1748	Ok	54 231 045,00 €
	11	Fontanes	20/22, rue Carlé Hébert	993	Ok	55 27 570,00 €
	12	Th. Gautier	182, boulevard Saint Denis	1825	Ok	58 52 870,00 €
	13	Les Genêts	15, rue Hudri	1002	Ok	62 21 800,00 €
	14	Victor Hugo	1, rue de la Montagne	1248	Ok	54 63 980,00 €
	15	La Marolle	7/6, rue de Belfort	1240	Ok	54 361 990,00 €
	16	Molière	51, rue Jean-François Timbaud	1520	Ok	54 148 235,00 €
	17	Alfred de Musset	20, bd de la Mission Marchand	1371	Ok	56 172 930,00 €
	18	Charles Perrault	6, rue Camot	1163	Ok	53 51 465,00 €
	19	J. P. Rameau	8, allée Mozart	854	Ok	53 170 150,00 €
	20	Saint Exupéry	20 bis, rue de Bazons	1058	Ok	52 29 745,00 €
	21	Les Vanettes	26, rue Hudri	1108	Ok	62 24 805,00 €
	22	Jules Verne	26, rue d'Essling	1152	Ok	49 164 280,00 €
	23	Kléber	rue Kléber	1520	<i>compris dans Charles P</i>	
	24	Watteau	6/8, rue Adolphe Lalre	1206	Ok	60 42 980,00 €
Ecoles Mixtes						
BATSCOL	N°	Nom	Adresses	Surface		
	1	Rodin	2/4, Allée Rontin	2800	Ok	61 44 515,00 €
	2	Jean Mermoz	8 rue Léon Bourgain	2480	Ok	62 35 185,00 €
	3	Camille Claudel	48 ter, av de l'Arche	2614	Ok	59 53 950,00 €
Ecoles Elementaires						
BATSCOL	N°	Nom	Adresses	Surface		
	1	Marcel Achard	43, rue Victor Hugo	1876	Ok	58 141 365,00 €
	2	Alexandre Dumas	11, rue de Rouen	3350	Ok	56 215 290,00 €
	3	Anatole France	Rue Anatole France	2783	Ok	46 268 015,00 €
	4	Guynemer	24, rue Camot	3174	Ok	59 80 885,00 €
	5	La Bruyère + Parking	8, chemin des Ecoliers	2082 (5)	Ok	61 54 985,00 €
	6	J. De La Fontaine	17, rue Ficetier	2675	Ok	55 284 750,00 €
	7	Lamartine	62, rue Jean Pierre Timbaud	3806	Ok	60 71 245,00 €
	8	Logie	12, rue du Cayle	2783	Ok	58 59 365,00 €
	9	André Malraux	11, rue Louis Blanc	4306	Ok	55 66 215,00 €
	10	Pierre de Ronsard+Parking	1/3, Chemin Pierre de Ronsard	2380	Ok	60 37 730,00 €
	11	Rouget de Lisle	3, rue Rouget de Lisle	2089	Ok	59 40 095,00 €
	12	Armand Silvestre	180, rue Armand Silvestre	3446	Ok	65 59 255,00 €

Page 2

annexes.pdf - Adobe Reader

3 / 11 64,6%

Rechercher

AUDIT ACCESSIBILITE PMR

BATSPOR		SPORTS				
N°	Nom	Adresses	Surface			
1	Boulodrome Lambrechts	28, rue Lambrechts	67	ok	55	28 190,00 €
2	Boulodrome L. Pinchaux	rue Edgar Guinet	23	Ok	51	14 840,00 €
3	Gymnase Chaben Delmas	3, rue St LO	1646	Ok	60	40 745,00 €
4	Gymnase Colombes	52, rue de Colombes	1490	Ok	48	198 575,00 €
5	Gymnase Dallier	10, boulevard Saint Denis	3070	Ok	60	573 940,00 €
6	Gymnase Pompidou	10, rue Fiesler	2474	Ok	57	298 620,00 €
7	Gymnase la Bruyère	rue des étudiants	576	Ok	63	2 960,00 €
8	Gymnase les Renardières	52, rue de Strasbourg	2736	Ok	60	39 140,00 €
9	Gymnase A. Silvestre	190, rue Armand Silvestre	1753	Ok	63	40 755,00 €
10	Patinage	Place Charles de Gaulle	4162	Ok	60	63 705,00 €
11	Piscine	Place Charles de Gaulle	6616	Ok	52	49 345,00 €
	bowling	Place Charles de Gaulle		ok	63	182 015,00 €
12	Stade Jean Biot	21, rue Pierre Brossolotte	13017	Ok	52	145 555,00 €
13	Stade Lambert	37, rue Emile Deschanel	330	Ok	56	40 455,00 €
14	Stade Municipal	7, boulevard Aristide Briand	15736	Ok	57	64 275,00 €
15	Stade Holavitch	7, bd St Denis	660	Détruit		
16	Stand de tir	6 Allée de Champagne	2075		59	13 840,00 €
17	Club de Billard	4 Allée de Champagne	619		60	6 950,00 €
18	Tennis Borotra	6670, boulevard de Verdun	10249	ok	63	22 020,00 €
19	Tennis de Bécon	81 rue Jean Baptiste Charcot	140	ok	52	42 375,00 €
20	SNBS	26 quai du Président Paul Doumer	1600	Ok	53	214 845,00 €
21	Espace sportif J.-P. Rives	88-01 boulevard de Verdun	25263	Ok	62	113 285,00 €
22	Gymnase C. Claudel	75, bd de la mission Marchand		Ok	62	9 460,00 €

Page 3

annexes.pdf - Adobe Reader

Page 3

AUDIT ACCESSIBILITE PMR

BATCOM		PAJ				
N°	Nom	Adresses	Surface			
1	Audran	48, rue du Général Audran	50	ok	43	6 900,00 €
2	Caron	80, rue Eugène Caron	344	ok	52	21 430,00 €
3	Carnot	11, rue Carnot	122	CF rapport allée Mozart		
		4 allée Mozart		CF rapport Couperin		
4	Marceau	27 bis, avenue Marceau	112	CF rapport allée Mozart		
5	Ségoffin	55, rue Ségoffin	112	ok	56	18 520,00 €
6	Poist info jeune	5, rue de l'Industrie	70	ok	61	6 880,00 €
BATPOL		POLICE MUNICIPALE / GARDES URBAINS				
N°	Nom	Adresses	Surface			
1	Faubourg de l'Arche	35, avenue de l'Arche	248	ok	55	1 750,00 €
2	Marceau	50, avenue Marceau	26, abandon	n'existe plus		
3	Victor Hugo	rue Victor Hugo	126	ok	48	28 376,00 €
4	Gardes urbains	23, rue de Rouen		ok	45	13 830,00 €
5	Police mun. (centrale)	rue Lambrecht	380	ok	55	5 200,00 €
6	Vidéo-surveillance urbains	rue Lambrecht	65	ok	60	3 950,00 €
7	Gardes urbains "Diderot"	Parc Diderot	à construire	n'existe pas		
BATCOM		FOYERS				
N°	Nom	Adresses	Surface			
1	Club amiti 30 âge Charles	27, rue d'Ealing		n'existe plus		
2	Club Jole de Vivre	50, rue Ségoffin		ok	52	21 220,00 €
3	Restaurant Molière	25, rue Molière	680	ok	50	126 050,00 €
4	Restaurant Schweitzer	1, rue du docteur Schweitzer		OK	54	34 030,00 €
5	Restaurant A. Silvestre	125, rue Armand Silvestre		OK	50	21 510,00 €
6	Foyer les Varebois	3, passage H. Thutier	2300	OK	57	48 585,00 €

Page 4

annexes.pdf - Adobe Reader

5 / 11 64,6% Rechercher

AUDIT ACCESSIBILITE PMR

BATCANT		CUISINE CENTRALE				
N°	Nom	Adresses	Surface			
1	Front de Seine	43, rue Victor Hugo	957		45	164 830,00 €
BATCULT		CENTRES CULTURELS / BATIMENTS CULTURELS				
N°	Nom	Adresses	Surface			
1	Les Corolles	11, square des Corolles	124	ok	55	7 900,00 €
2	Jeffre	65, quai du Maréchal Joffre	185	ok	52	23 035,00 €
3	Hausmann	7, rue Hausmann	897	ok	55	46 645,00 €
4	Hôtel de Ville	Square de l'Hôtel de Ville	1920	ok	58	218 530,00 €
5	Villebois Mareuil	88, rue Armand Silvestre	274	ok	52	23 010,00 €
6	Centre Multimédia	101 ter, bd de Verdun		OK		même bat que BIJ
7	Cinéma Abel Gance	194 bis, bd Saint Denis	1690 (3)	OK	60	164 130,00 €
8	Espace Carpeaux	15, bd Aristide Briand	7123 (4)	ok	58	56 805,00 €
9	Jardin de la Musique	42, bd de la Paix		ok	56	18 385,00 €
10	CC de l'Arche	Rue de l'Arche		OK	57	15 250,00 €
BATHEB		CENTRE DE VACANCES ET LOISIRS				
N°	Nom	Adresses	Surface			
1	Colonie les Gollands	37 rue des Gollands 29760 SAINT GUEROLE - PENMARCH	3245+77	ok	61	335 000,00 €
2	Colonie les Barvaresses	MEGEVE	1092	ok	53	497 820,00 €
3	Centre de Loisirs (bureaux)	12, rue Auguste beau		ok	58	27 330,00 €
BATMARCH		MARCHES				
N°	Nom	Adresses	Surface			
1	Villebois Mareuil	85, rue Armand Silvestre	2224	OK	61	15 300,00 €
2	Marceau	Place du 6 mai 1945	41	OK	68	2 410,00 €
3	Zodiaque	28, rue de l'Âme	4273	OK	60	23 790,00 €

Page 5

annexes.pdf - Adobe Reader

6 / 11 64,6%

Rechercher

AUDIT ACCESSIBILITE PMR

BATBIB				BIBLIOTHEQUES, MUSÉE, CONSERVATOIRE		
N°	Nom	Adresses	Surface			
1	Musée Roybet Fould	178, bd Saint Denis	735	ok	56	43 635,00 €
2	Pavillon Charcot	184, bis bd Saint Denis	1660 (3)	Ok	67	11 870,00 €
3	Les Damiens	30, place des Saisons (dél 1)	170	Ok	71	5 700,00 €
4	La Frégate	Allée Rodin	458	Ok	67	8 000,00 €
5	Municipale	41, rue de Colombes	1678	Ok	60	43 295,00 €
6	Pour Tous	323, bd St Denis	180	Ok	48	19 500,00 €
7	conservatoire municipal	11, Bd A. Biland	-4	ok	54	50 250,00 €
BATCOM				MAISONS DES ASSOCIATIONS		
N°	Nom	Adresses	Surface			
1	Alma	38, bis rue de l'Alma	200	Ok	52	18 220,00 €
2	Botticelli	1, allée Botticelli	163	ok	55	31 665,00 €
3	Gautier	73, rue Gautier	928	ok	53	29 320,00 €
4	Milinaire	22, promenade du Milinaire	200	ok	61	2 500,00 €
5	Régnauld	1, allée Henri Régnauld	190	ok	47	12 205,00 €
6	Ulbach	1/3, rue Louis Ulbach	61	fermé		
7	B I J	101 ter Bd de Verdun	150	ok	54	13 050,00 €
BATPARK				PARKINGS		
N°	Nom	Adresses	Surface			
1	La Colombier	18/20, rue de Colombes	1431	ok	67	5 410,00 €
2	Pliades	12, rue Auguste Beau	188	ok	72	1 650,00 €
3	Tréonaris 2è a-sol	11, rue Auguste Beau		ok	62	12 320,00 €
4	Blot*	12, rue Pierre Brocardette	2176	ok	61	13 110,00 €
5	Capricorne*	12, rue de l'Alma	1300	ok	65	162 295,00 €
6	Carpeaux*	11, bd Anatole Biland	3997	ok	67	15 020,00 €
7	Cherries*	rue Albert Simonin	8705	ok	61	37 250,00 €
8	Fontanae*	7, rue Auguste Beau	1326	ok	61	6 410,00 €
9	Gautier*	56bis, rue Gautier	4775	OK	68	17 780,00 €
10	Pais*	2bis, place de Belgique	4802	ok	66	32 160,00 €
11	Les Renardières*	15, rue de Bazou	5687	ok	64	19 530,00 €
12	Villehois Marcel*	68, rue Armand Silvestre	3217	ok	67	14 150,00 €
13	Timbaud*	rue Jean-Pierre Timbaud	3685	ok	66	15 760,00 €
14	Watteau*	rue Adolphe Layre	11500	OK	65	49 520,00 €
15	Verdun*	87, Bd de Verdun (J.P. Rives)	4721	OK	62	45 890,00 €
16	Mission Marchand*	77, bd de la mission Marchand		ok	65	17 670,00 €

Page 5

annexes.pdf - Adobe Reader

7 / 11 64,6%

Rechercher

AUDIT ACCESSIBILITE PMR

BATCOM		MAIRIE				
N°	Nom	Adresses	Surface			
1	Ancienne Mairie	Place de l'Hôtel de Ville	1879	OK	50	28 185,00 €
2	Faubourg de l'arche	40, avenue de l'Arche	130	OK	66	1 030,00 €
3	Hôtel de Ville	rue Albert Simonin	7429	OK	58	116 900,00 €
4	Villaboia Mareuil	rue Armand Silvestre	179	OK	56	17 530,00 €
5	Immeuble "Les Filiales"	11 ter, rue de l'Hôtel de ville	3957	ok	51	86 600,00 €
BATCOM		DIVERS BATIMENTS COMMUNAUX				
N°	Nom	Adresses	Surface			
1	Anciens combattants	14, rue de l'Hôtel de Ville	428	OK	48	199 300,00 €
2	Assoc. des combattants	210, rue Armand Silvestre		fermé		
3	Ateliers Municipaux	18, rue d'Estienne d'Orves	3958	ok	43	154 430,00 €
4	Boutique de l'emploi	24, avenue de Rouen		fermé		
5	Sous-station éclairage Alma	rue de l'Alma		fermé		
6	Sous-stat. éclairage Arche	Avenue Léonard de Vinci		fermé		
7	Sous-station éclairage Bélat	rue Bélat		fermé		
8	Centre de formation Circo	7, bd Arside Briand		ok mais designation NC	47	21 930,00 €
9	Eglise St Pierre-St Paul	10, rue des Boudoux	1898	ok	58	8 305,00 €
10	Ancien cimetière	Place des Trois-Frères-Rocquigny	21	ok	63	164 400,00 €
11	Cimetière des Fauvelles	rue du Révérend Père Cloarec		ok	53	115 720,00 €
12	GMPP Lambrecht	7/9, impasse Winburn	883	ok	51	148 660,00 €
13	Croix Rouge	4, rue de Rouen		Inclus dans Athos		
14	Dépôt voirie	88, rue Jean-Pierre Timbaud		OK	56	7 100,00 €
15	Fronton Charrea	103, rue Jean-Baptiste Charcot		OK	46	5 200,00 €
16	Garage Municipal	190, rue des Fauvelles	4294	OK	54	9 440,00 €
17	Maison des syndicats	5, rue Charles Hébert		OK	52	20 200,00 €
18	Serres, pépinières, pav. des Indes, orangerie	140, bd St Denis		OK	56	27 930,00 €
19	Maison du travail	3/5, rue Caite Hébert		OK	68	5 630,00 €
20	Immeuble ATOS	45 rue des minimes		OK	53	218 145,00 €
21	Local Villaboia Mareuil	88, rue A. Silvestre		OK	52	23 010,00 €
22	PAD	bd St Denis	76	N'EXISTE PLUS		
23	Local cantonniers	rue des Etudiants		ok	53	16 390,00 €
24	Archives municipales	bd. A. Briand	1058	ok	54	35 210,00 €
25	Maison de l'emploi "Rives de seine"	Av Marceau		ok	55	27 735,00 €
Total HT						10 686 301,00 €

Page 7

annexes.pdf - Adobe Reader

Fichier Edition Affichage Document Outils Fenêtre Aide

8 / 11 64,6% Rechercher

Diagnostic accessibilité handicapé de la voirie à Courbevoie

Fiche de synthèse des coûts

Nom de la rue	Taux d'accessibilité avant travaux	Montant travaux
Allée de champagne	60%	16 900 €
Allée de l'Arche	63%	83 375 €
Allée des vigneron	50%	11 100 €
Allée Mozart	55%	1 875 €
Allée St Odile	66%	2 985 €
Boulevard Aristide Briand	71%	51 675 €
Avenue Albert Gleize	63%	4 255 €
Avenue André Prothin	55%	6 775 €
Avenue de l'Alsace	67%	4 465 €
Avenue de château du Loire	66%	48 395 €
Avenue de l'Arche	72%	97 595 €
Avenue de la division Laderc	63%	28 835 €
Avenue de la liberté	68%	18 915 €
Avenue de la république	73%	182 800 €
Avenue de la terrasse	63%	19 955 €
Avenue de l'Europe	57%	13 280 €
Avenue du 11 novembre	60%	2 200 €
Rue du général Audran	61%	24 090 €
Avenue du parc	62%	13 050 €
Avenue Dubonnet	68%	2 665 €
Avenue Franklin	60%	4 900 €
Avenue Gallien	73%	25 755 €
Avenue Gambetta	64%	108 190 €
Avenue Leon Bourgain	60%	5 900 €
Avenue Leon de Bertalot	65%	21 070 €
Avenue Leonard de Vinci	69%	21 435 €
Avenue Malvesin	70%	9 435 €
Avenue Marceau	68%	28 405 €
Avenue Pasteur	76%	32 245 €
Avenue Puvix de Chavanay	75%	68 435 €
Avenue Severine	72%	16 875 €
Boulevard circulaire	57%	13 345 €
Boulevard de la mission Marchand	62%	29 825 €
Boulevard de la paix	70%	13 595 €
Boulevard de Verdun	63%	48 690 €
Boulevard Georges Clemenceau	60%	12 475 €
Boulevard Saint Denis	61%	103 465 €
Chemin P. de Ronsart	60%	3 600 €
Cours Denis Diderot	58%	9 890 €
Escaliers de la Renaissance	65%	11 525 €
Impasse Emile Descham	60%	10 300 €
Impasse Winburn	60%	6 030 €
La défense	56%	114 815 €
Passage de la réunion	60%	9 305 €
Passage des boudoux	60%	1 100 €
Passage des Larris	50%	9 250 €
Passage Harriot	66%	6 765 €
Passage JR Ferronnet	60%	13 870 €
Place de la gare de Becoa	80%	8 200 €
Place de la gare de Courbevoie	71%	17 215 €
Place des 3 frères Enghels	80%	23 800 €
Place des Vosges	80%	6 270 €
Place Malvesin	73%	1 865 €
Place Ploïades	50%	4 130 €
Pont Leonard de Vinci	52%	18 310 €
Promenade Paul Doumer	65%	2 535 €
Quai du Marechal Joffre	58%	30 260 €

annexes.pdf - Adobe Reader

Fichier Edition Affichage Document Outils Fenêtre Aide

9 / 11 64,6% Rechercher

Nom de la rue	Taux d'accessibilité avant travaux	Montant travaux
Quai du Président Paul Doumer	52%	12 255 €
Rue Adam Ledoux	68%	7 870 €
Rue Adolald	72%	1 795 €
Rue Adolphe Lalys	70%	18 575 €
Rue Albert Simonin	73%	9 135 €
Rue Alfred de Vigny	75%	875 €
Rue Alice	75%	875 €
Rue Alphant	75%	875 €
Rue Ambroise Thomas	70%	1 725 €
Rue Anatole France	67%	17 165 €
Rue Arletty	55%	2 375 €
Rue A Sylvestre	73%	85 120 €
Rue Auguste Bailly	70%	6 970 €
Rue Auguste Beau	62%	7 200 €
Rue Augustin Thierry	70%	645 €
Rue Balket	70%	18 185 €
Rue Barbes	68%	22 265 €
Rue Baudin	70%	11 145 €
Rue Blondel	60%	5 255 €
Rue Cacheux	70%	465 €
Rue Camille Saint Saëns	74%	10 095 €
Rue Cantin	65%	3 685 €
Rue Carle Hebert	74%	19 335 €
Rue Carnot	50%	12 830 €
Rue Carpeaux	63%	42 585 €
Rue commandant Lamy	70%	465 €
Rue de Condorcet	70%	375 €
Rue d'Alençon	65%	10 675 €
Rue d'Estiennes d'Orves	67%	30 575 €
Rue de Behagle	73%	965 €
Rue de Belfort	64%	37 385 €
Rue de Bezons	68%	90 435 €
Rue de Bitche	67%	13 955 €
Rue de Chanzy	68%	39 175 €
Rue de Colombes	62%	81 190 €
Rue de Dieppe	73%	10 465 €
Rue de l'Ouest	65%	4 275 €
Rue de la montagne	52%	10 230 €
Rue de la mutualité	49%	14 750 €
Rue de la Sablière	72%	64 135 €
Rue de l'abreuvoir	69%	39 930 €
Rue de l'Alma	69%	109 590 €
Rue de l'hôtel de ville	69%	34 915 €
Rue de l'industrie	67%	27 805 €
Rue de Louvain	60%	20 900 €
Rue de Normandie	64%	36 505 €
Rue de Rouen	65%	6 495 €
Rue de St Lo	30%	3 800 €
Rue de Sebastopol	62%	8 500 €
Rue de Strasbourg	56%	19 590 €
Rue de Visien	68%	10 405 €
Rue des Ajoux	58%	27 415 €
Rue des Boudoux	66%	16 075 €
Rue des étudiants	66%	13 960 €
Rue des Fauvelles	60%	30 785 €
Rue des Lilas d'Espagne	67%	13 895 €
Rue des Minimes	58%	6 720 €
Rue des sâles	30%	3 800 €
Rue des Vieilles Vignes	70%	3 215 €
Rue du 22 septembre	67%	16 325 €

annexes.pdf - Adobe Reader

Fichier Edition Affichage Document Outils Fenêtre Aide

10 / 11 64,6% Rechercher

Nom de la rue	Taux d'accessibilité avant travaux	Montant travaux
Rue du capitaine Guynamer	68%	9 440 €
Rue du Cayla	70%	1 905 €
Rue du chemin vert	83%	6 675 €
Rue du clos Lucé	66%	1 825 €
Rue du Dr Schweitzer	73%	1 645 €
Rue du moulin des Bruyères	65%	29 125 €
Rue du président Kruger	66%	34 440 €
Rue du R. père Cloarec	75%	18 225 €
Rue du sergent Bobillot	66%	7 845 €
Rue E Barbier	65%	14 675 €
Rue E Quinet	73%	25 825 €
Rue Edith Cavell	65%	42 060 €
Rue Emile Deschanel	68%	17 175 €
Rue Emile Zola	68%	19 580 €
Rue Eugène Caron	61%	39 590 €
Rue F Rabelais	68%	16 615 €
Rue Fallet	70%	555 €
Rue Ficatier	61%	24 260 €
Rue Franklin	69%	16 235 €
Rue Gounod	50%	3 800 €
Rue Guillaume Farel	70%	1 185 €
Rue Hausmann	70%	3 205 €
Rue Henri Regnault	71%	23 425 €
Rue Hoche	68%	12 745 €
Rue Hudri	70%	3 995 €
Rue Jean Baptiste Charcot	71%	2 525 €
Rue Jean Bart	65%	8 975 €
Rue Jean Moulin	71%	2 775 €
Rue Jean Pierre Timbaud	66%	49 080 €
Rue Joseph Mery	72%	21 425 €
Rue Joseph Rivière	67%	25 765 €
Rue Jules Ferry	73%	665 €
Rue Jules Lefevre	63%	5 080 €
Rue Jules Lefevre prolongée	70%	5 235 €
Rue Kilford	69%	45 195 €
Rue Kieber	65%	3 675 €
Rue Lambrechts	70%	38 945 €
Rue latérale	50%	2 600 €
Rue le Tintoret	62%	5 995 €
Rue Leon Boursier	63%	22 915 €
Rue Louis Blanc	99%	26 415 €
Rue Louis Ulbach	70%	12 075 €
Rue Lyautey	66%	7 525 €
Rue Madras	71%	114 510 €
Rue Massenet	62%	30 685 €
Rue Michael Winburn	65%	2 815 €
Rue Molière	50%	1 430 €
Rue Parmentier	73%	22 930 €
Rue Paul Bert	58%	25 615 €
Rue Paul Napoléon Roimant	62%	63 770 €
Rue Pierre Brossolette	66%	7 435 €
Rue Pierre Curie	70%	1 675 €
Rue Pierre l'Homme	52%	6 770 €
Rue Raspail	67%	24 365 €
Rue Raymond Ridel	70%	8 025 €
Rue Rouget de Lisle	53%	18 380 €
Rue Saint Guillaume	70%	375 €
Rue Saint Thomas an Argonne	60%	2 925 €
Rue Sainte Geneviève	70%	915 €
Rue Sainte Marie	70%	18 015 €
Rue Segoffin	66%	42 975 €

annexes.pdf - Adobe Reader

Fichier Edition Affichage Document Outils Fenêtre Aide

11 / 11 64,6% Rechercher

Nom de la rue	Taux d'accessibilité avant travaux	Montant travaux
Rue serpentine	55%	4 500 €
Rue Victor Hugo	65%	63 735 €
Rue Villebois Mareuil	75%	8 575 €
Rue Volta	73%	845 €
Rue Volta prolongée	60%	2 900 €
Rue Watteau	70%	3 345 €
Villa des fleurs	65%	20 315 €
Voie de l'Ancre	60%	12 820 €
Total des travaux prévus		114 030 €

Remarque: l'intégralité de la liste de la voirie de Courbevoie qui nous a été remise a été inspectée. La liste ci-dessus ne comprend que les voies qui font l'objet d'un rapport, c'est-à-dire qui nécessitent des travaux pour atteindre un taux d'accessibilité égal à 100%. De plus, certains espaces tels que des places ou des squares ont été inclus dans les rues, avenues ou passages mitoyens (cf. "synthèse des espaces diagnostiqués")